

СОГЛАСОВАНО

Начальник отдела образования  
администрации Ядринского  
муниципального округа



А.М. Арсентьев

2024 г.

СОГЛАСОВАНО

Начальник ОГИБДД ОМВД РФ  
«Ядринский» майор полиции  
А.В. Чернов



2024 г.

Утверждаю

Директор MAOY «НОШ» г.  
Ядрина



Е.А. Соловьёва

2024

## ПАСПОРТ дорожной безопасности

Муниципального автономного общеобразовательного учреждения  
«Начальная общеобразовательная школа»  
г. Ядрина Ядринского района Чувашской Республики  
(MAOY НОШ)

2024 год

### Общие сведения

«Муниципальное автономное общеобразовательное учреждение  
«Начальная общеобразовательная школа»  
г. Ядрина Ядринского района Чувашской Республики  
(МАОУ «НОШ» г. Ядрина)

Тип ОУ - общеобразовательное учреждение

Юридический адрес ОУ: 429060. Чувашская Республика, Ядринский район, г. Ядрин, ул. Красноармейская, д. 2.

Фактический адрес ОУ: 429060. Чувашская Республика, Ядринский район, г. Ядрин, ул. Красноармейская, д. 2.

Ответственные работники

Руководители ОУ:

Директор: Соловьева Елена Алексеевна, тел: (835 47) 2- 41 -74  
(фамилия, имя, отчество)  
(телефон)

Заместитель директора: по учебной работе

Канина Татьяна Алексеевна, тел: (835 47) 2-41-71  
(фамилия, имя, отчество)  
(телефон)

Заместитель директора: по воспитательной работе

Владиминова Вера Николаевна, тел: (835 47) 2-41-74  
(фамилия, имя, отчество)  
(телефон)

муниципального органа образования:

гл. специалист-эксперт Александров Меркурий Меркурьевич  
(должность) (фамилия, имя, отчество)  
(835 47) 23-8-01  
(телефон)

Ответственные от

Госавтоинспекции: майор полиции Чернов Александр Валерьевич  
(должность) (фамилия, имя, отчество)  
(835 47) 2-22-72  
(телефон)

Ответственные работники за мероприятия по профилактике детского травматизма:

Заместитель директора по учебно-воспитательной работе  
Владиминова Вера Николаевна  
(должность) (фамилия, имя, отчество)

Руководитель или ответственный  
работник дорожно-эксплуатационной  
организации, осуществляющей  
содержание УДС' \_\_\_\_\_  
(фамилия, имя, отчество) (телефон)

Руководитель или ответственный  
работник дорожно-эксплуатационной  
организации, осуществляющей  
содержание ТСОДД \_\_\_\_\_  
(фамилия, имя, отчество) (телефон)

Количество учащихся: 280 обучающихся  
Наличие уголка по БДД: имеется, фойе 1 этажа,  
(если имеется, указать место расположения)

Наличие класса по БДД: не имеется  
(если имеется, указать место расположения)

Наличие автогородка (площадки) по БДД: не имеется

Наличие автобуса в ОУ: не имеется  
(при наличии автобуса)

Владелец автобуса не имеется  
{ОУ, муниципальное образование и др.)

Время занятий в ОУ:

1-ая смена: 8:00 - 13:45

внеклассные занятия: 13:20- 15:00

Телефоны оперативных служб:  
112, 101, 102, 103, 104.

## Содержание

### I. План-схемы ОУ.

1. Район расположения ОУ, пути движения транспортных средств и детей (учеников, обучающихся);
2. Организация дорожного движения в непосредственной близости от образовательного учреждения с размещением соответствующих технических средств, маршруты движения детей и расположение парковочных мест;
3. Маршруты движения организованных групп детей от ОУ к стадиону, парку или к спортивно-оздоровительному комплексу;
4. Пути движения транспортных средств к местам разгрузки/погрузки и рекомендуемых безопасных путей передвижения детей по территории образовательного учреждения.

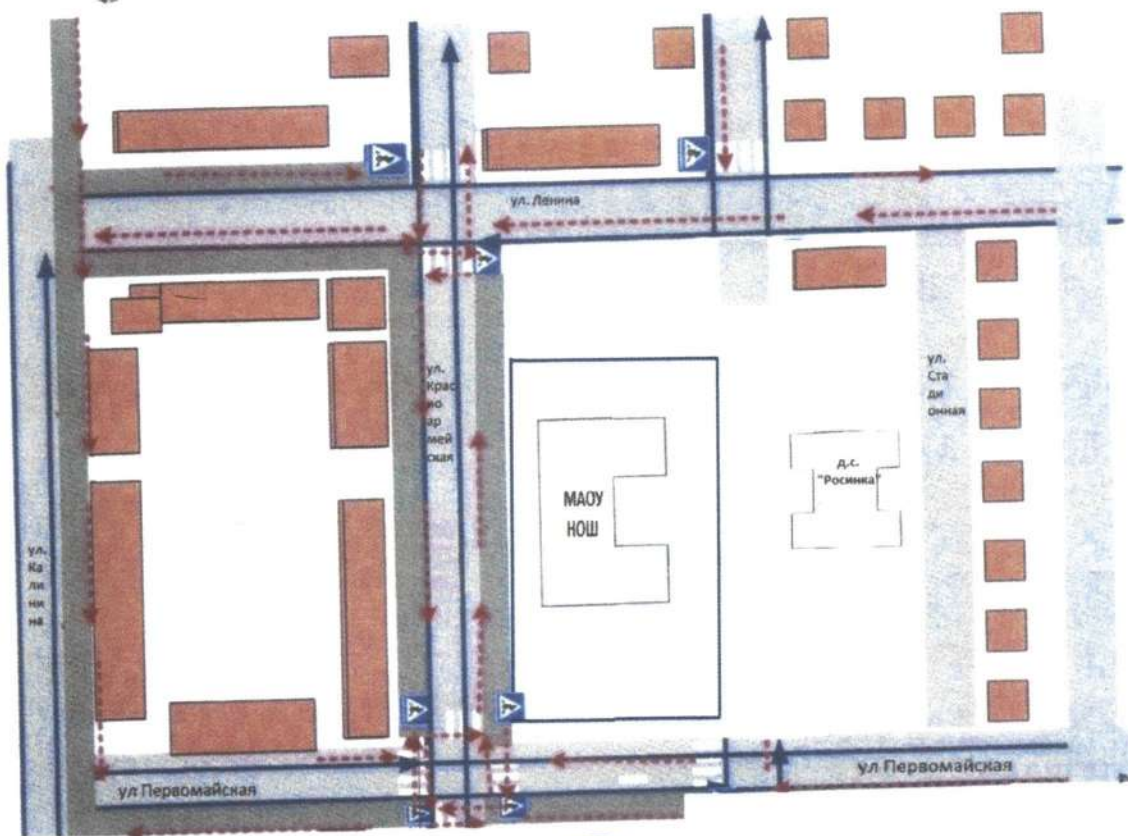
### I. План-схемы ОУ.




#### 1. План-схема района расположения




1. Район расположения образовательного учреждения определяется группой жилых домов, зданий и улично-дорожной сетью с учетом остановок общественного транспорта (выходов из станций метро), центром которого является непосредственно образовательное учреждение;
2. Территория, указанная в схеме, включает в себя:
  - образовательное учреждение;
  - спортивная и игровая площадки вне территории ОУ, на котором могут проводиться занятия по физической культуре;
  - жилые дома, в которых проживает часть детей (учеников);
  - автомобильные дороги и тротуары;
3. На схеме обозначены:
  - расположение жилых домов, зданий и сооружений;
  - сеть автомобильных дорог;
  - пути движения транспортных средств;
  - пути движения детей (учеников) в/из образовательного учреждения;
  - уличные (наземные – регулируемые / нерегулируемые) и внеуличные (надземные и подземные) пешеходные переходы;
  - названия прилегающих улиц.

На схеме обозначены наиболее частые пути движения учеников от дома (от отдаленных остановок маршрутных транспортных средств) к ОУ и обратно.





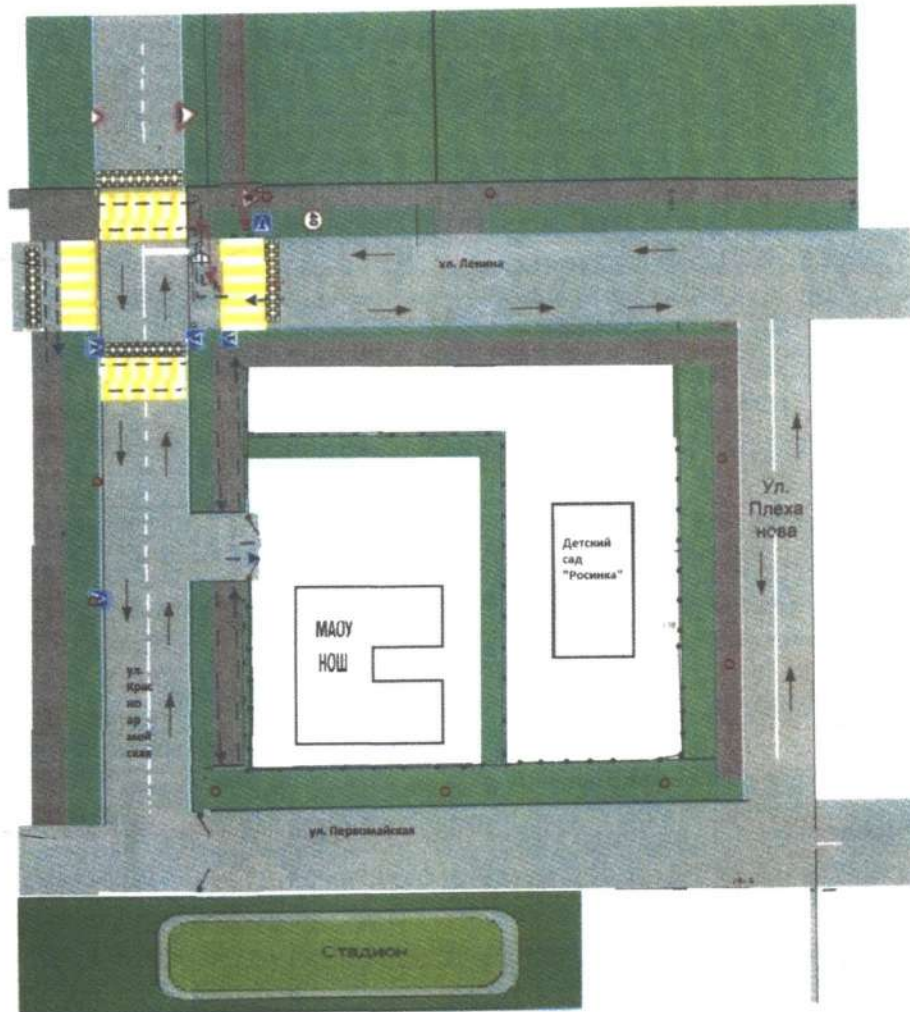
-  - жилая застройка
-  - проезжая часть
-  Тротуар

-  - движение транспортных средств
-  - движение детей в (из) образовательную организацию
-  - опасные участки

**2. План-схема организации дорожного движения в непосредственной близости от  
МАОУ НОШ с размещением соответствующих технических средств, маршруты  
движения детей и расположение парковочных мест**

**3.**

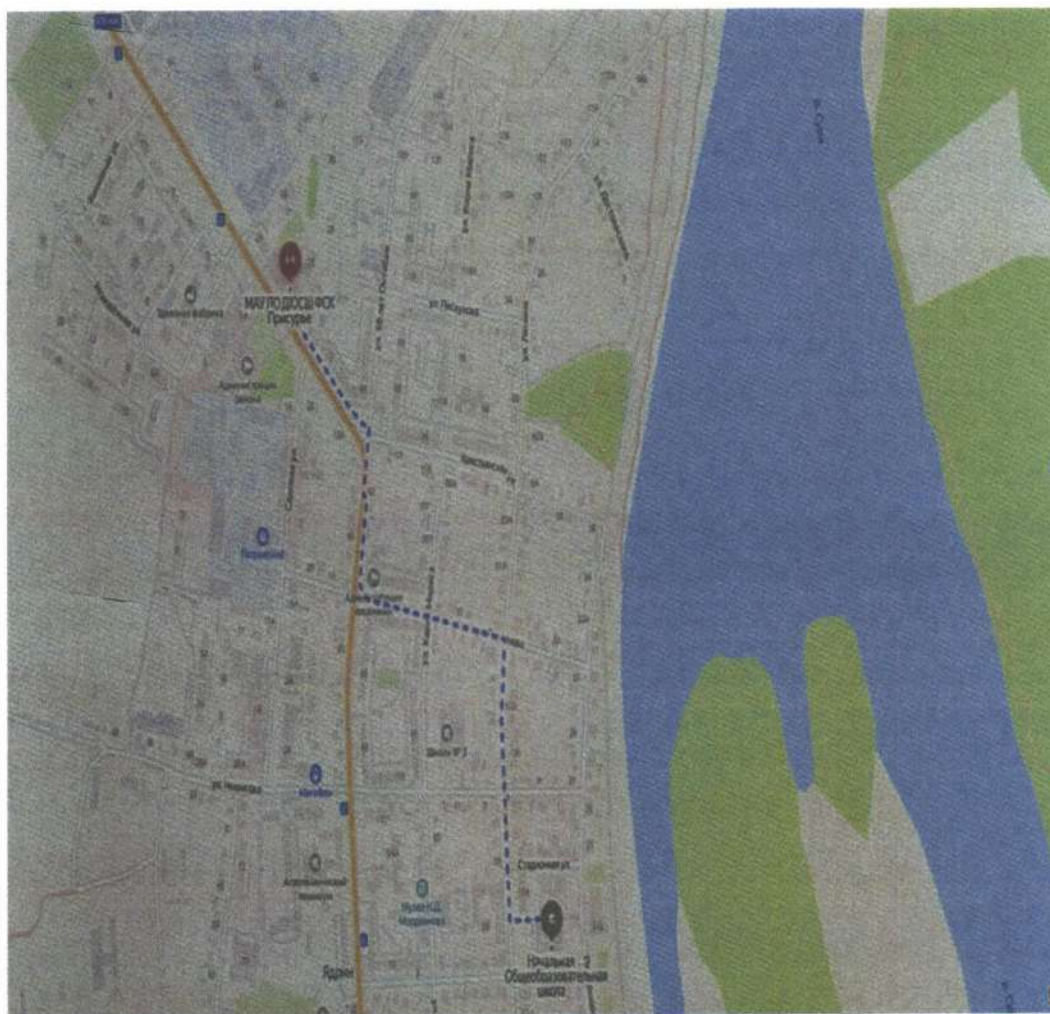
1. Организация дорожного движения ограничена автомобильными дорогами, находящимися в непосредственной близости от образовательного учреждения;
2. На схеме обозначено:
  - здание ОУ с указанием территории, принадлежащей непосредственно ОУ (с указанием ограждения территории);
  - автомобильные дороги и тротуары;
  - уличные (наземные – регулируемые / нерегулируемые) и внеуличные (надземные и подземные) пешеходные переходы на подходах к ОУ;
  - дислокация существующих дорожных знаков и дорожной разметки;
  - другие технические средства организации дорожного движения;
  - направление движения транспортных средств по проезжей части;
  - направление безопасного маршрута движения детей (учеников, обучающихся);
3. На схеме указаны безопасные маршруты движения детей (учеников) от остановочного пункта к ОУ и обратно;
4. На схеме указаны месторасположение и безопасные маршруты движения детей (учеников) от парковочных мест к ОУ и обратно.



- — — — — - ограждение образовательной организации и стоянки транспортных средств
- - искусственная неровность
- - искусственное освещение
- - направление движения транспортного потока
- (dotted) - направление движения детей от остановок маршрутных транспортных средств
- (dashed) - направление движения детей от остановок частных транспортных средств



3. **Маршрут движения организованных групп детей от ОУ к спортивно-оздоровительному комплексу**
2. На схеме района расположения ОУ указаны безопасные маршруты движения детей от ОУ к спортивно-оздоровительному комплексу и обратно.
3. Данные схемы должны использоваться преподавательским составом при организации движения групп детей к местам проведения занятий по физической культуре вне территории ОУ.



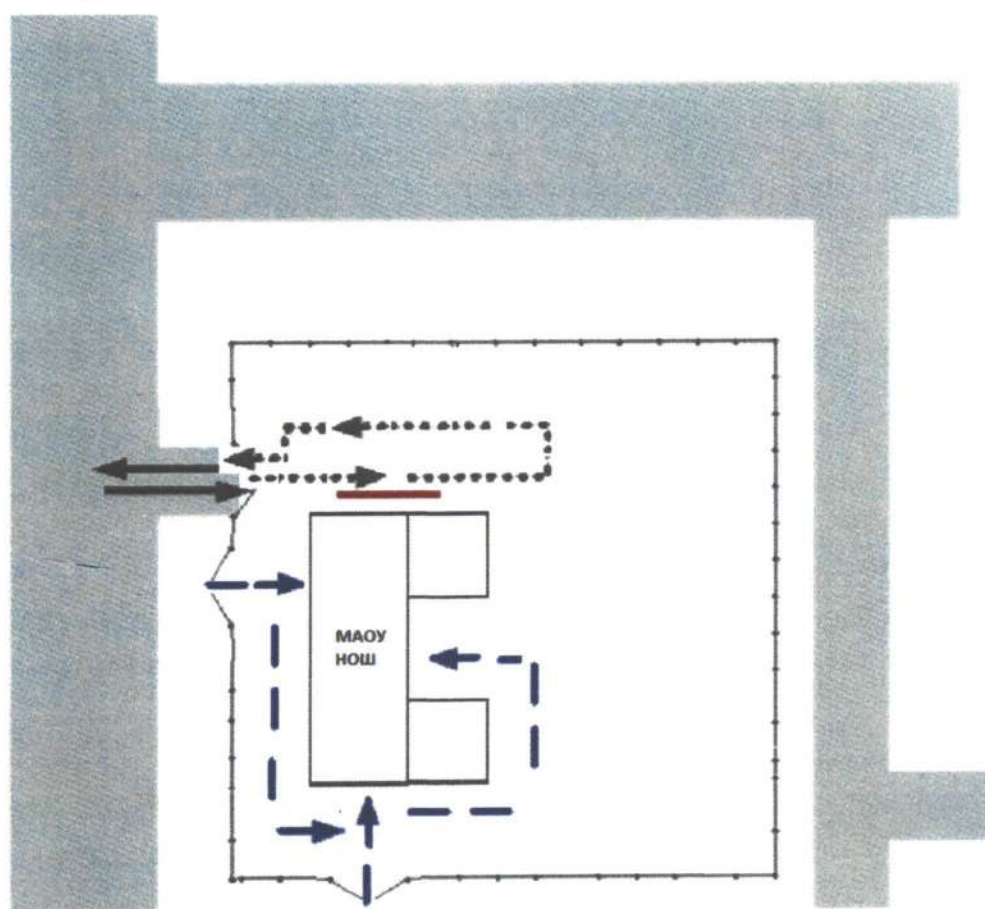






#### 4. Пути движения транспортных средств к местам разгрузки/погрузки и рекомендуемые пути передвижения детей по территории образовательного учреждения

##### Схема пути движения транспортных средств к местам разгрузки/погрузки

На схеме указана примерная траектория движения транспортного средства на территории ОУ, в том числе место погрузки/разгрузки, а также безопасный маршрут движения детей во время погрузочно-разгрузочных работ.

В целях обеспечения безопасного движения детей по территории ОУ исключены пересечение пути движения детей и пути движения транспортных средств.



-  - въезд/выезд грузовых транспортных средств
-  - движение грузовых транспортных средств по территории образовательного учреждения
-  - движение детей и подростков на территории образовательного учреждения
-  - место разгрузки/погрузки