

УТВЕРЖДАЮ
Директор МБОУ «Средняя
общеобразовательная
школа №10» г. Канаш
Н.М. Захаров
"15" января 2024 г.

АКТ ОБСЛЕДОВАНИЯ
объекта социальной инфраструктуры
К ПАСПОРТУ ДОСТУПНОСТИ (ОСИ)
N б/н

Чувашская Республика город Канаш

"15" января 2024 г.

1. Общие сведения об объекте

- 1.1. Наименование (вид) объекта Средняя общеобразовательная школа
- 1.2. Адрес объекта 429334 Чувашская Республика г. Канаш, пр. Ленина, д.29
здание основной школы
- 1.3. Сведения о размещении объекта
- отдельно стоящее здание 2 этажей, 2107 кв. м
 - часть здания - этажей (или на - этаже), - кв. м
 - наличие прилегающего земельного участка (да, нет); да, 20041 кв. м
- 1.4. Год постройки здания 1953, последнего капитального ремонта 2023
- 1.5. Дата предстоящих плановых ремонтных работ: текущего нет капитального нет
- 1.6. Название организации (учреждения) (полное юридическое наименование - согласно Уставу, краткое наименование) Муниципальное бюджетное общеобразовательное учреждение «Средняя общеобразовательная школа №10» города Канаш Чувашской Республики, МБОУ «Средняя общеобразовательная школа №10» г. Канаш
- 1.7. Юридический адрес организации (учреждения) 429334 Чувашская Республика г. Канаш, пр. Ленина, д.29

2. Характеристика деятельности организации на объекте

Дополнительная информация _____

3. Состояние доступности объекта

- 3.1. Путь следования к объекту пассажирским транспортом
(описать маршрут движения с использованием пассажирского транспорта)
пассажирский транспорт, остановка «ГДК»
наличие адаптированного пассажирского транспорта к объекту
нет
- 3.2. Путь к объекту от ближайшей остановки пассажирского транспорта:
- 3.2.1. расстояние до объекта от остановки транспорта 200 м
- 3.2.2. время движения (пешком) 5 мин.
- 3.2.3. наличие выделенного от проезжей части пешеходного пути (да)
- 3.2.4. Перекрестки: нерегулируемые; регулируемые, со звуковой сигнализацией, таймером; регулируемые
- 3.2.5. Информация на пути следования к объекту: акустическая, тактильная, визуальная; нет
- 3.2.6. Перепады высоты на пути: есть, нет (описать есть)
Их обустройство для инвалидов на коляске: да, нет (да)

3.3. Организация доступности объекта для инвалидов - форма обслуживания

№ п/п	Категория инвалидов (вид нарушения)	Вариант организации доступности объекта (формы обслуживания) <*>
1	Все категории инвалидов и МГН в том числе инвалиды:	
2	передвигающиеся на креслах-колясках	ДП
3	с нарушениями опорно-двигательного аппарата	ДП
4	с нарушениями зрения	ДУ
5	с нарушениями слуха	ДУ
6	с нарушениями умственного развития	ДУ

3.4. Состояние доступности основных структурно-функциональных зон

№ п/п	Основные структурно-функциональные зоны	Состояние доступности, в том числе для основных категорий инвалидов <*>
1	Территория, прилегающая к зданию (участок)	ДП-В
2	Вход (входы) в здание	ДП-В
3	Путь (пути) движения внутри здания (в т.ч. пути эвакуации)	ДУ
4	Зона целевого назначения здания (целевого посещения объекта)	ДУ
5	Санитарно-гигиенические помещения	ДП-В
6	Система информации и связи (на всех зонах)	ДП-В
7	Пути движения к объекту (от остановки транспорта)	ДП-В

3.5. ИТОГОВОЕ ЗАКЛЮЧЕНИЕ о состоянии доступности ОСИ:

ДЧ-В

4. Управленческое решение (проект)

4.1. Рекомендации по адаптации основных структурных элементов объекта:

№ п/п	Основные структурно-функциональные зоны объекта	Рекомендации по адаптации объекта (вид работы) <*>
1	Территория, прилегающая к зданию (участок)	Капремонт территории 2024 г.
2	Вход (входы) в здание	Не нуждается
3	Путь (пути) движения внутри здания (в т.ч. пути эвакуации)	Не нуждается
4	Зона целевого назначения здания (целевого посещения объекта)	Не нуждается
5	Санитарно-гигиенические помещения	Не нуждается
6	Система информации на объекте (на всех зонах)	Не нуждается
7	Пути движения к объекту (от остановки транспорта)	Не нуждается
8	Все зоны и участки	Не нуждается

4.2. Период проведения работ капремонт по благоустройству территории

в рамках исполнения июнь-август 2024 г.

(указывается наименование документа: программы, плана)

4.3. Ожидаемый результат (по состоянию доступности) после выполнения работ по адаптации: улучшение условий доступности

Оценка результата исполнения программы, плана (по состоянию доступности)

4.4. Для принятия решения требуется, не требуется (нужное подчеркнуть):

4.4.1. согласование на Комиссии нет

(наименование Комиссии по координации деятельности в сфере обеспечения доступной среды жизнедеятельности для инвалидов и других МГН)

4.4.2. согласование работ с надзорными органами (в сфере проектирования и строительства, архитектуры, охраны памятников, другое - указать)

нет

4.4.3. техническая экспертиза; разработка проектно-сметной документации нет

4.4.4. согласование с вышестоящей организацией (собственником объекта) нет


4.4.5. согласование с общественными организациями инвалидов _____


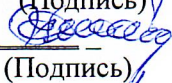
нет;

4.4.6. другое не имеется.

Имеется заключение уполномоченной организации о состоянии доступности объекта (наименование документа и выдавшей его организации, дата), прилагается

4.7. Информация может быть размещена (обновлена) на Карте доступности субъекта Российской Федерации информация размещена (обновлена) на сайте МБОУ «Средняя общеобразовательная школа №10» г. Канаиш <https://sosh10-gkan.edu21-test.cap.ru/info/sreda/>

Руководитель
рабочей группы зам. дир. по АХР Капитонова Н.В. 
(Должность, Ф.И.О.) (Подпись)

Члены рабочей группы зам. директора по УР Егорова Л.Н. 
(Должность, Ф.И.О.) (Подпись)
учитель нач. кл. Михайлова Е.В. 
(Должность, Ф.И.О.) (Подпись)

В том числе:

представители общественных
организаций инвалидов _____
(Должность, Ф.И.О.) (Подпись)

(Должность, Ф.И.О.) (Подпись)

представители организации, расположенной на объекте _____
(Должность, Ф.И.О.) (Подпись)

(Должность, Ф.И.О.) (Подпись)

Управленческое решение согласовано " ____ " _____ 20__ г.
(протокол N _____)
Комиссией (название) _____.