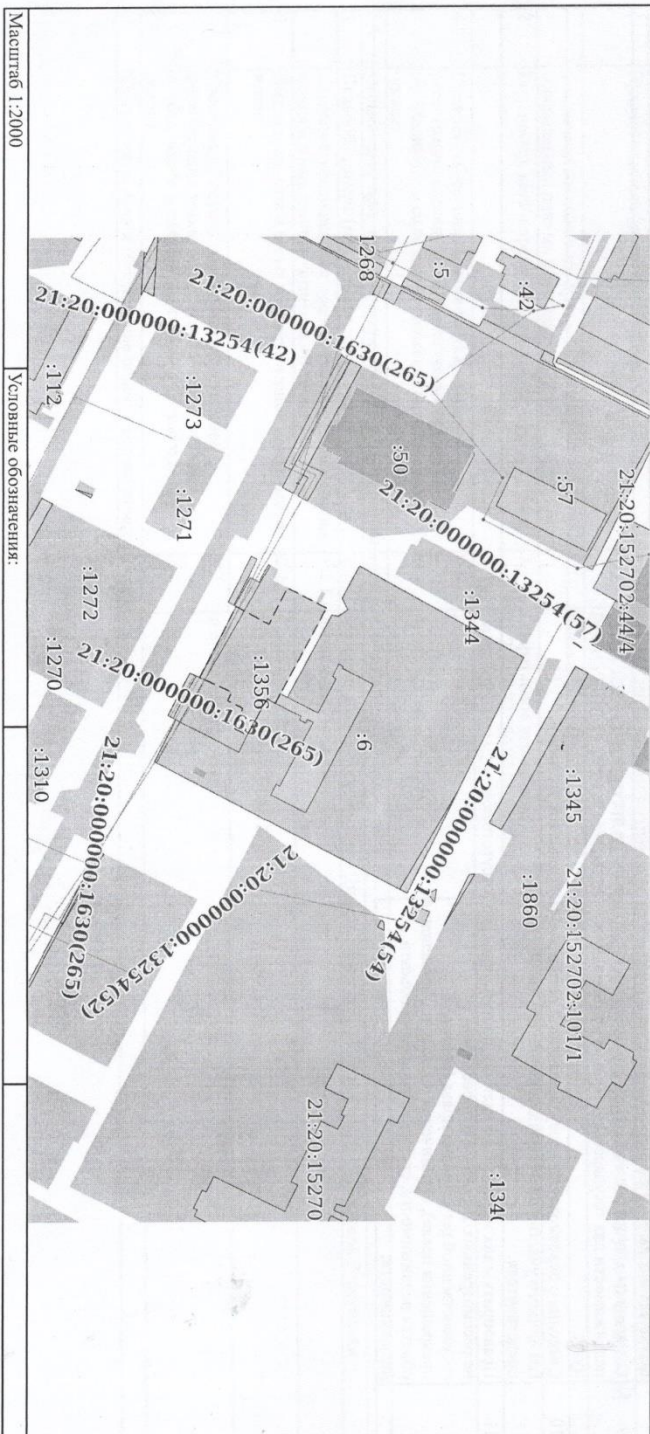


Выписка из Единого государственного реестра недвижимости об основных характеристиках и зарегистрированных правах на объект недвижимости
 Описание местоположения объекта недвижимости

Задание			
Лист № 1 раздела 4	Всего листов раздела 4: 1	Всего разделов: 3	Всего листов выписки: 4
04.08.2023г.			
Кадастровый номер:	21:20:152702:341		

Схема расположения объекта недвижимости (части объекта недвижимости) на земельном участке(х)



Масштаб 1:2000

Условные обозначения:

ДОКУМЕНТ ПОДПИСАН	
ЭЛЕКТРОННОЙ ПОДПИСЬЮ	ИННОВАЦИЯ, ФАМИЛИЯ
Сертификат: Э04У794ВСАНЕН1707ДАНТРАДЕКАУ8 Владелец: ФЕДЕРАЛЬНАЯ СЛУЖБА ГОСУДАРСТВЕННОЙ РЕГИСТРАЦИИ КАДАСТРА И СХОДОРРАФИИ Действителен с 17.05.2022 по 10.08.2023	
ПОЛНОЕ НАИМЕНОВАНИЕ ДОЛЖНОСТИ	

Звание
вид объекта недвижимости

Лист № 2 раздела 2

Всего листов раздела 2: 2

Всего разделов: 3

Всего листов выписки: 4

04.08.2023г.

Катастровый номер:

21:20:152702:341

6	Заявленные в судебном порядке права требования:	данные отсутствуют
7	Сведения о возражении в отношении зарегистрированного права:	данные отсутствуют
8	Сведения о возможности предоставления третьим лицам персональных данных физического лица	данные отсутствуют
9	Сведения о наличии решения об изъятии объекта недвижимости для государственных и муниципальных нужд:	данные отсутствуют
10	Сведения о невозможности государственной регистрации без личного участия правообладателя или его законного представителя:	данные отсутствуют
11	Правопритязания и сведения о наличии поступивших, но не рассмотренных заявлений о проведении государственной регистрации права (перехода, прекращения права), ограничения права или обременения объекта недвижимости, сделки в отношении объекта недвижимости:	отсутствуют

Полное наименование должности

ДОКУМЕНТ ПОДПИСАН
ЭЛЕКТРОННОЙ ПОДПИСЬЮ


инициала, фамилия

Сертификат: 3094V797456JAEVH7U4J4SGRAB67A78
Выдатель: ФЕДЕРАЛЬНАЯ СЛУЖБА ГОСУДАРСТВЕННОЙ
РЕГИСТРАЦИИ, КАДАСТРА И КАРТОГРАФИИ
Действителен с 17.05.2022 по 10.08.2023

Выписка из Единого государственного реестра недвижимости об основных характеристиках и зарегистрированных правах на объект недвижимости
Сведения о зарегистрированных правах

Знание			
Вид объекта недвижимости			
Лист № 1 раздела 2	Всего листов раздела 2: 2	Всего разделов: 3	Всего листов выписки: 4
04.08.2023г.			
Кадастровый номер:	21:20:152702:341		

1	Правообладатель (правообладатели):	1.1	МУНИЦИПАЛЬНОЕ БЮДЖЕТНОЕ ЛУШКОЛЬНОЕ ОБРАЗОВАТЕЛЬНОЕ УЧРЕЖДЕНИЕ "ЛЕТСКИЙ САД "ЕЛОЧКА" ЛИВИДСКОГО МУНИЦИПАЛЬНОГО ОКРУГА ЧУВАШСКОЙ РЕСПУБЛИКИ, ИНН: 2115004125
	Сведения о возможности предоставления третьим лицам персональных данных физического лица:	1.1.1	Данные отсутствуют
2	Вид, номер, дата и время государственной регистрации права:	2.1	Оперативное управление 21:20:152702:341-21/053/2023-4 04.08.2023 11:23:23
4	Сведения об осуществлении государственной регистрации сделки, права, ограничения права без необходимого в силу закона согласия третьего лица, органа:	4.1	Данные отсутствуют
5	Ограничение прав и обременение объекта недвижимости:	не зарегистрировано	
	Правообладатель (правообладатели):	1.2	Муниципальное образование - Ливидский муниципальный округ Чувашской Республики
	Сведения о возможности предоставления третьим лицам персональных данных физического лица:	1.2.1	Данные отсутствуют
2	Вид, номер, дата и время государственной регистрации права:	2.2	Собственность 21:20:152702:341-21/053/2023-2 31.07.2023 10:36:46
4	Сведения об осуществлении государственной регистрации сделки, права, ограничения права без необходимого в силу закона согласия третьего лица, органа:	4.2	Данные отсутствуют
5	Ограничение прав и обременение объекта недвижимости:	не зарегистрировано	

ПОЛНОЕ НАИМЕНОВАНИЕ ДОЛЖНОСТИ	ДОКУМЕНТ ПОДПИСАН	ИНЦИПАЛЬ, ФАМИЛИЯ
	 ЭЛЕКТРОННОЙ ПОДПИСЬЮ	
	Сторофонт: 3046797493САМБЕНОУДАСАГАБДАЛА Владелец: ФЕДЕРАЛЬНАЯ СЛУЖБА ГОСУДАРСТВЕННОЙ РЕГИСТРАЦИИ, КАДАСТРА И КАРТОГРАФИИ Деловый центр с 17.05.2022 по 10.08.2023	

Управление Федеральной службы государственной регистрации, кадастра и картографии по Чувашской Республике

полное наименование органа регистрации прав


Выписка из Единого государственного реестра недвижимости об основных характеристиках и зарегистрированных правах на объект недвижимости

Сведения об основных характеристиках объекта недвижимости

В Единый государственный реестр недвижимости внесены следующие сведения:

Раздел 1 Лист 1

Здание	
Вид объекта недвижимости	
Лист № 1 раздела 1	Всего листов раздела 1: 1
Всего листов выписки: 4	
Кадастровый номер:	21:20:152702:341
Номер кадастрового квартала:	21:20:152702
Дата присвоения кадастрового номера:	23.06.2012
Ранее присвоенный государственный учетный номер:	Инвентарный номер Р20/1993; Условный номер 21-21-10/007/2006-100
Местоположение:	Чувашская Республика, р-н. Цивильский, п. Опытинский, ул. П. Иванова, д. 4
Площадь, м2:	1723,6
Назначение:	Нежилое
Наименование:	Здание муниципального дошкольного образовательного учреждения "Детский сад комбинированного вида "Елочка" администрации Цивильского района Чувашской Республики
Количество этажей, в том числе подземных этажей:	2, в том числе подземных 1
Год ввода в эксплуатацию по завершении строительства:	данные отсутствуют
Год завершения строительства:	1984
Кадастровая стоимость, руб.:	18942461,19
Кадастровые номера иных объектов недвижимости, в пределах которых расположен объект недвижимости:	21:20:152702:6, 21:20:152702:1356
Кадастровые номера помещений, машино-мест, расположенных в здании или сооружении:	данные отсутствуют
Виды разрешенного использования:	данные отсутствуют
Статус записи об объекте недвижимости:	Сведения об объекте недвижимости имеют статус "актуальные, ранее учтенные"
Особые отметки:	Сведения, необходимые для заполнения раздела: 5 - План расположения помещения, машино-места на этаже (плана этажа), отсутствуют.
Подуചатель выписки:	Андреева Оксана Валерьевна (представитель правообладателя), Правообладатель: АДМИНИСТРАЦИЯ ЦИВИЛЬСКОГО МУНИЦИПАЛЬНОГО ОКРУГА ЧУВАШСКОЙ РЕСПУБЛИКИ

ПОЛНОЕ НАИМЕНОВАНИЕ ДОЛЖНОСТИ	ДОКУМЕНТ ПОДПИСАН ЭЛЕКТРОННОЙ ПОДПИСЬЮ	ИНИЦИАЛЫ, ФАМИЛИЯ
		
Сертификат: 3046797463; СМБЕИ07/АДГСТАВБАДЛР Владелец: ФЕДЕРАЛЬНАЯ СЛУЖБА ГОСУДАРСТВЕННОЙ РЕГИСТРАЦИИ, КАДАСТРА И КАРТОГРАФИИ Действителен с 17.05.2022 по 10.08.2023		