

# **ПАСПОРТ ДОСТУПНОСТИ**

**объекта социальной инфраструктуры**

**МБОУ «Большеяльчикская СОШ  
им.Г.Н.Волкова Яльчикского района  
Чувашской Республики»**

УТВЕРЖДАЮ

Первый заместитель главы  
администрации - начальник отдела  
образования и молодежной политики  
администрации Яльчикского района  
Чувашской Республики

Л. В. Левый

" " " 2017 г.

ПАСПОРТ ДОСТУПНОСТИ  
объекта социальной инфраструктуры (ОСИ)  
N \_\_\_\_\_

## 1. Общие сведения об объекте

1.1. Наименование (вид) объекта Муниципальное бюджетное общеобразовательное учреждение «Большеяльчикская средняя общеобразовательная школа имени Г.Н.Волкова Яльчикского района Чувашской Республики»

1.2. Адрес объекта 429386, Яльчикский район, с. Большие Яльчики, ул. Дзержинского, дом 45

1.3. Сведения о размещении объекта:

- отдельно стоящее здание 2 этажа, 2358,9 кв. м

- часть здания \_\_\_\_\_ этажей (или на \_\_\_\_\_ этаже), \_\_\_\_\_ кв. м

- наличие прилегающего земельного участка (да, нет); \_\_\_\_\_ кв. м

1.4. Год постройки здания 1972, последнего капитального ремонта \_\_\_\_\_

1.5. Дата предстоящих плановых ремонтных работ: текущего 2017 г., капитального \_\_\_\_\_

сведения об организации, расположенной на объекте

1.6. Название организации (учреждения) (полное юридическое наименование - согласно Уставу, краткое наименование) Муниципальное бюджетное общеобразовательное учреждение «Большеяльчикская средняя общеобразовательная школа имени Г.Н.Волкова Яльчикского района Чувашской Республики»; МБОУ «Большеяльчикская СОШ им. Г.Н.Волкова»

1.7. Юридический адрес организации (учреждения) 429386, Яльчикский район, с. Большие Яльчики, ул. Дзержинского, дом 45

1.8. Основание для пользования объектом (оперативное управление, аренда, собственность) оперативное управление

1.9. Форма собственности (государственная, негосударственная) государственная

1.10. Территориальная принадлежность (федеральная, региональная, муниципальная) муниципальная

1.11. Вышестоящая организация (наименование) отдел образования и молодежной политики администрации Яльчикского района Чувашской Республики

1.12. Адрес вышестоящей организации, другие координаты 429380, Яльчикский район, с. Яльчики, ул. Иванова, дом 16

2. Характеристика деятельности организации на объекте  
(по обслуживанию населения)

2.1. Сфера деятельности (здравоохранение, образование, социальная защита, физическая культура и спорт, культура, связь и информация, транспорт, жилой фонд, потребительский рынок и сфера услуг, другое) образование

2.2. Виды оказываемых услуг образовательный процесс

2.3. Форма оказания услуг: (на объекте, с длительным пребыванием, в т.ч. проживанием, на дому, дистанционно)

2.4. Категории обслуживаемого населения по возрасту: (дети, взрослые трудоспособного возраста, пожилые; все возрастные категории)

2.5. Категории обслуживаемых инвалидов: инвалиды, передвигающиеся на коляске, инвалиды с нарушениями опорно-двигательного аппарата; нарушениями зрения, нарушениями слуха, нарушениями умственного развития

2.6. Плановая мощность: посещаемость (количество обслуживаемых в день),

## 3. Состояние доступности объекта

3.1. Путь следования к объекту пассажирским транспортом  
(описать маршрут движения с использованием пассажирского транспорта)

нет

наличие адаптированного пассажирского транспорта к объекту  
нет

3.2. Путь к объекту от ближайшей остановки пассажирского транспорта:

3.2.1. расстояние до объекта от остановки транспорта нет м

3.2.2. время движения (пешком) \_\_\_\_\_ мин.

3.2.3. наличие выделенного от проезжей части пешеходного пути (да, нет)

3.2.4. Перекрестки: нерегулируемые; регулируемые, со звуковой сигнализацией, таймером; нет

3.2.5. Информация на пути следования к объекту: акустическая, тактильная, визуальная; нет

3.2.6. Перепады высоты на пути: есть, нет (описать \_\_\_\_\_)

Их обустройство для инвалидов на коляске: да, нет (\_\_\_\_\_)

3.3. Организация доступности объекта для инвалидов - форма обслуживания <\*>

№ п/п	Категория инвалидов (вид нарушения)	Вариант организации доступности объекта (формы обслуживания) <*>
1	Все категории инвалидов и МГН в том числе инвалиды:	
2	передвигающиеся на креслах-колясках	ДП -В
3	с нарушениями опорно-двигательного аппарата	ДП -В
4	с нарушениями зрения	ДП -В
5	с нарушениями слуха	ДП -В
6	с нарушениями умственного развития	ДП -В

<\*> Указывается один из вариантов: "А", "Б", "ДУ", "ВНД".

3.4. Состояние доступности основных структурно-функциональных зон

№ п/п	Основные структурно-функциональные зоны	Состояние доступности, в том числе для основных категорий инвалидов <***>
1	Территория, прилегающая к зданию (участок)	ДП -В
2	Вход (входы) в здание	ДП -В
3	Путь (пути) движения внутри здания (в т.ч. пути эвакуации)	ДП -В
4	Зона целевого назначения здания (целевого посещения объекта)	ДП -В
5	Санитарно-гигиенические помещения	ДП -В
6	Система информации и связи (на всех зонах)	ДП -В
7	Пути движения к объекту (от остановки транспорта)	

<\*> Указывается: ДП-В - доступно полностью всем; ДП-И (К, О, С, Г, У) - доступно полностью избирательно (указать категории инвалидов); ДЧ-В - доступно частично всем; ДЧ-И (К, О, С, Г, У) - доступно частично избирательно (указать категории инвалидов); ДУ - доступно условно, ВНД - временно недоступно.

### 3.5. Итоговое заключение о состоянии доступности ОСИ:

**ДП - В**

## 4. Управленческое решение

### 4.1. Рекомендации по адаптации основных структурных элементов объекта

N п/п	Основные структурно-функциональные зоны объекта	Рекомендации по адаптации объекта (вид работы) <*>
1	Территория, прилегающая к зданию (участок)	<b>Капитальный ремонт</b>
2	Вход (входы) в здание	<b>Текущий ремонт</b>
3	Путь (пути) движения внутри здания (в т.ч. пути эвакуации)	<b>Индивидуальное решение с ТСР</b>
4	Зона целевого назначения здания (целевого посещения объекта)	<b>Индивидуальное решение с ТСР</b>
5	Санитарно-гигиенические помещения	<b>Не нуждается</b>
6	Система информации на объекте (на всех зонах)	<b>Индивидуальное решение с ТСР</b>
7	Пути движения к объекту (от остановки транспорта)	
8	Все зоны и участки	

<\*> Указывается один из вариантов (видов работ): не нуждается; ремонт (текущий, капитальный); индивидуальное решение с ТСР; технические решения невозможны - организация альтернативной формы обслуживания.

4.2. Период проведения работ 2017-2020 г.г.  
в рамках исполнения плана-графика проведения ремонтных работ на 2017-2020 г.г.

(указывается наименование документа: программы, плана)

4.3. Ожидаемый результат (по состоянию доступности) после выполнения работ по адаптации ДП - В

Оценка результата исполнения программы, плана (по состоянию доступности)

4.4. Для принятия решения требуется, не требуется (нужное подчеркнуть):  
Согласование с комиссией образовательной организации

Имеется заключение уполномоченной организации о состоянии доступности объекта (наименование документа и выдавшей его организации, дата), прилагается Отдел капитального строительства и жилищно-коммунального хозяйства администрации Яльчикского района Чувашской Республики

4.5. Информация размещена (обновлена) на Карте доступности субъекта Российской Федерации дата \_\_\_\_\_

(наименование сайта, портала)

## 5. Особые отметки

Паспорт сформирован на основании:

1. Анкеты (информации об объекте) от "\_\_\_" \_\_\_\_\_ 20\_\_ г.
2. Акта обследования объекта: N акта \_\_\_\_\_ от "\_\_\_" \_\_\_\_\_ 20\_\_ г.
3. Решения Комиссии \_\_\_\_\_ от "\_\_\_" \_\_\_\_\_ 20\_\_ г.

УТВЕРЖДАЮ  
 Директор МБОУ «Большеяльчикская  
 СОШ им. Г.Н. Волкова»  
 Н.Ф. Малышкин  
 " " 2017 г.

## АНКЕТА

(информация об объекте социальной инфраструктуры)  
 К ПАСПОРТУ ДОСТУПНОСТИ ОСИ  
 N \_\_\_\_\_

## 1. Общие сведения об объекте

1.1. Наименование (вид) объекта Муниципальное бюджетное общеобразовательное учреждение «Большеяльчикская средняя общеобразовательная школа имени Г.Н. Волкова Яльчикского района Чувашской Республики»

1.2. Адрес объекта 429386, Яльчикский район, с. Большие Яльчики, ул. Дзержинского, дом 45

1.3. Сведения о размещении объекта:

- отдельно стоящее здание 2 этажа, 2358,9 кв. м

- часть здания \_\_\_\_\_ этажей (или на \_\_\_\_\_ этаже), \_\_\_\_\_ кв. м

1.4. Год постройки здания 1972, последнего капитального ремонта \_\_\_\_\_

1.5. Дата предстоящих плановых ремонтных работ: текущего 2017, капитального \_\_\_\_\_

сведения об организации, расположенной на объекте

1.6. Название организации (учреждения) (полное юридическое наименование - согласно Уставу, краткое наименование) Муниципальное бюджетное общеобразовательное учреждение «Большеяльчикская средняя общеобразовательная школа имени Г.Н. Волкова Яльчикского района Чувашской Республики»; МБОУ «Большеяльчикская СОШ им. Г.Н. Волкова»

1.7. Юридический адрес организации (учреждения) 429386, Яльчикский район, с. Большие Яльчики, ул. Дзержинского, дом 45

1.8. Основание для пользования объектом (оперативное управление, аренда, собственность)

1.9. Форма собственности (государственная, негосударственная)

1.10. Территориальная принадлежность (федеральная, региональная, муниципальная)

1.11. Вышестоящая организация (наименование) отдел образования и молодежной политики администрации Яльчикского района Чувашской Республики

1.12. Адрес вышестоящей организации, другие координаты 429380, Яльчикский район, с. Яльчики, ул. Иванова, дом 16

## 2. Характеристика деятельности организации на объекте

2.1. Сфера деятельности (здравоохранение, образование, социальная защита, физическая культура и спорт, культура, связь и информация, транспорт, жилой фонд, потребительский рынок и сфера услуг, другое)

2.2. Виды оказываемых услуг образовательный процесс

2.3. Форма оказания услуг: (на объекте, с длительным пребыванием, в т.ч. проживанием, на дому, дистанционно)

2.4. Категории обслуживаемого населения по возрасту: (дети, взрослые трудоспособного возраста, пожилые; все возрастные категории)

2.5. Категории обслуживаемых инвалидов: инвалиды, передвигающиеся на коляске, инвалиды с нарушениями опорно-двигательного аппарата; нарушениями зрения, нарушениями слуха, нарушениями умственного развития

2.6. Плановая мощность: посещаемость (количество обслуживаемых в день), вместимость, пропускная способность 750 человек

2.7. Участие в исполнении ИПР инвалида, ребенка-инвалида (да, нет)

## 3. Состояние доступности объекта для инвалидов и других маломобильных групп населения (МГН)

3.1. Путь следования к объекту пассажирским транспортом  
(описать маршрут движения с использованием пассажирского транспорта)

нет

наличие адаптированного пассажирского транспорта к объекту

нет

3.2. Путь к объекту от ближайшей остановки пассажирского транспорта:

3.2.1. расстояние до объекта от остановки транспорта нет м

3.2.2. время движения (пешком) \_\_\_\_\_ мин.

3.2.3. наличие выделенного от проезжей части пешеходного пути (да, нет)

3.2.4. Перекрестки: **нерегулируемые**; регулируемые, со звуковой сигнализацией, таймером; нет

3.2.5. Информация на пути следования к объекту: акустическая, тактильная, визуальная; нет

3.2.6. Перепады высоты на пути: есть, нет (описать \_\_\_\_\_)

Их обустройство для инвалидов на коляске: да, нет (\_\_\_\_\_)

3.3. Вариант организации доступности ОСИ (формы обслуживания) <\*> с учетом СП 35-101-2001

N п/п	Категория инвалидов (вид нарушения)	Вариант организации доступности объекта
1	Все категории инвалидов и МГН	
	в том числе инвалиды:	
2	передвигающиеся на креслах-колясках	<b>ДП -В</b>
3	с нарушениями опорно-двигательного аппарата	<b>ДП -В</b>
4	с нарушениями зрения	<b>ДП -В</b>
5	с нарушениями слуха	<b>ДП -В</b>
6	с нарушениями умственного развития	<b>ДП -В</b>

<\*> Указывается один из вариантов: "А", "В", "ДУ", "ВНД".

4. Управленческое решение (предложения по адаптации основных структурных элементов объекта)

N п/п	Основные структурно-функциональные зоны объекта	Рекомендации по адаптации объекта (вид работы) <*>
1	Территория, прилегающая к зданию (участок)	<b>Капитальный ремонт</b>
2	Вход (входы) в здание	<b>Текущий ремонт</b>
3	Путь (пути) движения внутри здания (в т.ч. пути эвакуации)	<b>Индивидуальное решение с ТСП</b>
4	Зона целевого назначения (целевого посещения объекта)	<b>Индивидуальное решение с ТСП</b>
5	Санитарно-гигиенические помещения	<b>Не нуждается</b>
6	Система информации на объекте (на всех зонах)	<b>Индивидуальное решение с ТСП</b>
7	Пути движения к объекту (от остановки транспорта)	
8	Все зоны и участки	

<\*> Указывается один из вариантов (видов работ): не нуждается; ремонт (текущий, капитальный); индивидуальное решение с ТСП; технические решения невозможны - организация альтернативной формы обслуживания.

Размещение информации на Карте доступности субъекта Российской Федерации согласовано \_\_\_\_\_

(подпись, Ф.И.О., должность; координаты для связи уполномоченного представителя объекта)

УТВЕРЖДАЮ

Первый заместитель главы  
администрации - начальник отдела  
образования и молодежной политики  
администрации Яльчикского района  
Чувашской Республики

Л.В.Левый

2017 г.

АКТ ОБСЛЕДОВАНИЯ  
объекта социальной инфраструктуры  
К ПАСПОРТУ ДОСТУПНОСТИ ОСИ  
N \_\_\_\_\_

с. Яльчики

" " \_\_\_\_\_ 2017 г.

Наименование территориального  
образования субъекта  
Российской Федерации

## 1. Общие сведения об объекте

1.1. Наименование (вид) объекта Муниципальное бюджетное общеобразовательное учреждение «Большеяльчикская средняя общеобразовательная школа имени Г.Н.Волкова Яльчикского района Чувашской Республики»

1.2. Адрес объекта 429386, Яльчикский район, с. Большие Яльчики, ул. Дзержинского, дом 45

1.3. Сведения о размещении объекта

- отдельно стоящее здание 2 этажа, 2358,90 кв. м

- часть здания \_\_\_\_\_ этажей (или на \_\_\_\_\_ этаже), \_\_\_\_\_ кв. м

- наличие прилегающего земельного участка (да, нет); \_\_\_\_\_ кв. м

1.4. Год постройки здания 1972, последнего капитального ремонта \_\_\_\_\_

1.5. Дата предстоящих плановых ремонтных работ: текущего 2017, капитального \_\_\_\_\_

1.6. Название организации (учреждения) (полное юридическое наименование - согласно Уставу, краткое наименование) Муниципальное бюджетное общеобразовательное учреждение «Большеяльчикская средняя общеобразовательная школа имени Г.Н.Волкова Яльчикского района Чувашской Республики»; МБОУ «Большеяльчикская СОШ им. Г.Н.Волкова»

1.7. Юридический адрес организации (учреждения) 429386, Яльчикский район, с. Большие Яльчики, ул. Дзержинского, дом 45

## 2. Характеристика деятельности организации на объекте

Дополнительная информация \_\_\_\_\_

## 3. Состояние доступности объекта

3.1. Путь следования к объекту пассажирским транспортом  
(описать маршрут движения с использованием пассажирского транспорта)

нет

наличие адаптированного пассажирского транспорта к объекту

нет

3.2. Путь к объекту от ближайшей остановки пассажирского транспорта:

3.2.1. расстояние до объекта от остановки транспорта нет м

3.2.2. время движения (пешком) \_\_\_\_\_ мин.

3.2.3. наличие выделенного от проезжей части пешеходного пути (да, нет)

3.2.4. Перекрестки: нерегулируемые; регулируемые, со звуковой сигнализацией, таймером; нет

3.2.5. Информация на пути следования к объекту: акустическая, тактильная, визуальная; нет

3.2.6. Перепады высоты на пути: есть, нет (описать \_\_\_\_\_)  
Их обустройство для инвалидов на коляске: да, нет (\_\_\_\_\_)

### 3.3. Организация доступности объекта для инвалидов - форма обслуживания

№ п/п	Категория инвалидов (вид нарушения)	Вариант организации доступности объекта (формы обслуживания) <*>
1	Все категории инвалидов и МГН в том числе инвалиды:	
2	передвигающиеся на креслах-колясках	ДП -В
3	с нарушениями опорно-двигательного аппарата	ДП -В
4	с нарушениями зрения	ДП -В
5	с нарушениями слуха	ДП -В
6	с нарушениями умственного развития	ДП -В

<\*> Указывается один из вариантов: "А", "Б", "ДУ", "ВНД".

### 3.4. Состояние доступности основных структурно-функциональных зон

№ п/п	Основные структурно-функциональные зоны	Состояние доступности, в том числе для основных категорий инвалидов <***>	Приложение	
			№ на плане	№ фото
1	Территория, прилегающая к зданию (участок)	ДП -В		
2	Вход (входы) в здание	ДП -В		
3	Путь (пути) движения внутри здания (в т.ч. пути эвакуации)	ДП -В		
4	Зона целевого назначения здания (целевого посещения объекта)	ДП -В		
5	Санитарно-гигиенические помещения	ДП -В		
6	Система информации и связи (на всех зонах)	ДП -В		
7	Пути движения к объекту (от остановки транспорта)			

<\*\*\*> Указывается: ДП-В - доступно полностью всем; ДП-И (К, О, С, Г, У) - доступно полностью избирательно (указать категории инвалидов); ДЧ-В - доступно частично всем; ДЧ-И (К, О, С, Г, У) - доступно частично избирательно (указать категории инвалидов); ДУ - доступно условно, ВНД - недоступно.

### 3.5. ИТОГОВОЕ ЗАКЛЮЧЕНИЕ о состоянии доступности ОСИ:



#### 4. Управленческое решение (проект)

##### 4.1. Рекомендации по адаптации основных структурных элементов объекта:

N п/п	Основные структурно-функциональные зоны объекта	Рекомендации по адаптации объекта (вид работы) <*>
1	Территория, прилегающая к зданию (участок)	<b>Капитальный ремонт</b>
2	Вход (входы) в здание	<b>Текущий ремонт</b>
3	Путь (пути) движения внутри здания (в т.ч. пути эвакуации)	<b>Индивидуальное решение с ТСР</b>
4	Зона целевого назначения здания (целевого посещения объекта)	<b>Индивидуальное решение с ТСР</b>
5	Санитарно-гигиенические помещения	<b>Не нуждается</b>
6	Система информации на объекте (на всех зонах)	<b>Индивидуальное решение с ТСР</b>
7	Пути движения к объекту (от остановки транспорта)	
8	Все зоны и участки	

<\*> Указывается один из вариантов (видов работ): не нуждается; ремонт (текущий, капитальный); индивидуальное решение с ТСР; технические решения невозможны - организация альтернативной формы обслуживания.

##### 4.2. Период проведения работ **2017 - 2020 г.г.** в рамках исполнения план-графика проведения ремонтных работ на 2017-2020 г.г.

(указывается наименование документа: программы, плана)

##### 4.3. Ожидаемый результат (по состоянию доступности) после выполнения работ по адаптации ДП В

Оценка результата исполнения программы, плана (по состоянию доступности)

##### 4.4. Для принятия решения требуется, не требуется (нужное подчеркнуть):

4.4.1. согласование на Комиссии образовательной организации  
(наименование Комиссии по координации деятельности в сфере обеспечения доступной среды жизнедеятельности для инвалидов и других МГН)

4.4.2. согласование работ с надзорными органами (в сфере проектирования и строительства, архитектуры, охраны памятников, другое - указать)

Отдел капитального строительства и жилищно-коммунального хозяйства администрации Яльчикского района Чувашской Республики

4.4.3. техническая экспертиза; разработка проектно-сметной документации;

4.4.4. согласование с вышестоящей организацией (собственником объекта);

4.4.5. согласование с общественными организациями инвалидов \_\_\_\_\_;

4.4.6. другое \_\_\_\_\_;

Имеется заключение уполномоченной организации о состоянии доступности объекта (наименование документа и выдавшей его организации, дата), прилагается \_\_\_\_\_

##### 4.7. Информация может быть размещена (обновлена) на Карте доступности субъекта Российской Федерации \_\_\_\_\_

(наименование сайта, портала)

5. Особые отметки

ПРИЛОЖЕНИЯ:

Результаты обследования:

1. Территории, прилегающей к объекту	на	<u>2</u>	л.
2. Входа (входов) в здание	на	<u>2</u>	л.
3. Путей движения в здании	на	<u>2</u>	л.
4. Зоны целевого назначения объекта	на	<u>4</u>	л.
5. Санитарно-гигиенических помещений	на	<u>1</u>	л.
6. Системы информации (и связи) на объекте	на	<u>1</u>	л.


Результаты фотофиксации на объекте \_\_\_\_\_ на 46 л.

Поэтажные планы, паспорт БТИ \_\_\_\_\_ на 5 л.

Другое (в том числе дополнительная информация о путях движения к объекту)

Руководитель


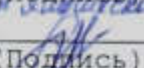
рабочей группы

Директор ИИ 504, Бюро инженерно-технической службы им. А.Н. Колосова  
И.Ф. Машицкий 

(Должность, Ф.И.О.)

(Подпись)

Члены рабочей группы

Министр образования администрации района  
И.И. Иванов   
Министр образования администрации района  
С.В. Петров 

(Должность, Ф.И.О.)


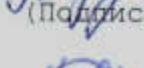
(Подпись)

(Должность, Ф.И.О.)

(Подпись)

В том числе:

представители общественных организаций инвалидов

Председатель Инвалидской районной организации  
И.И. Иванов   
Председатель Общества инвалидов  
С.В. Петров 



(Должность, Ф.И.О.)

(Подпись)

(Должность, Ф.И.О.)

(Подпись)

представители организации, расположенной на объекте

Заведующий школой С.Н. Чубов   
Управляющий по охране труда  
И.И. Иванов 

(Должность, Ф.И.О.)

(Подпись)

(Должность, Ф.И.О.)

(Подпись)

Управленческое решение согласовано " " \_\_\_\_\_ 20\_\_ г.

(протокол N \_\_\_\_\_)

Комиссией (название) \_\_\_\_\_

I. Результаты обследования:

1. Территории, прилегающей к зданию (участка)

Муниципальное бюджетное общеобразовательное учреждение  
«Большаяльчикская средняя общеобразовательная школа  
имени Г.Н.Волкова Яльчикского района Чувашской Республики»,  
429386, Яльчикский район, с. Большие Яльчики, ул. Дзержинского, дом 45  
Наименование объекта, адрес

N п/п	Наименование функционально- планировочного элемента	Наличие элемента			Выявленные нарушения и замечания		Работы по адаптации объектов	
		есть / нет	N на план е	N фот о	Содер- жание	Значимо для инва- лида (ка- тегория )	Содер- - жание	Виды рабо т
1.1	Вход (входы) на территорию	<b>есть</b>	<b>1</b>	<b>1</b>	Отсутст вует акустич еские, тактиль ные и визуаль ные средств а	<b>С, Г</b>	<b>Обору доват ь средс твами</b>	
1.2	Путь (пути) движения на территории	<b>есть</b>	<b>2</b>	<b>1</b>	Отсутст вует акустич еские, тактиль ные и визуаль ные средств а	<b>К, О, С, Г</b>	<b>Обору доват ь средс твами</b>	
1.3	Лестница (наружная)	<b>есть</b>	<b>3</b>	<b>2</b>	Отсутст вует акустич еские, тактиль ные и визуаль ные средств а	<b>С, Г</b>		
1.4	Пандус (наружный)	<b>есть</b>		<b>2</b>		<b>К, О, С</b>		
1.5	Автостоянка и парковка	<b>нет</b>						
	ОБЩИЕ требования к зоне							

II. Заключение по зоне:

Наименование структурно- функциональной зоны	Состояние доступности <*> (к пункту 3.4 Акта обследования ОСИ)	Приложение		Рекомендации по адаптации (вид работы) <***> к пункту 4.1 Акта обследования ОСИ
		N на плане	N фото	

Территории, прилегающей к зданию	ДП -В	1	1	капитальный ремонт
-------------------------------------	-------	---	---	--------------------

<\*> Указывается: ДП-В - доступно полностью всем; ДП-И (К, О, С, Г, У) - доступно полностью избирательно (указать категории инвалидов); ДЧ-В - доступно частично всем; ДЧ-И (К, О, С, Г, У) - доступно частично избирательно (указать категории инвалидов); ДУ - доступно условно, ВНД - недоступно.

<\*\*\*> Указывается один из вариантов: не нуждается; ремонт (текущий, капитальный); индивидуальное решение с ТСП; технические решения невозможны - организация альтернативной формы обслуживания.

Комментарий к заключению: Сопровождение инвалидов с нарушением зрения осуществляется работниками образовательной организации.

I. Результаты обследования:

2. Входа (входов) в здание

Муниципальное бюджетное общеобразовательное учреждение  
«Большеяльчикская средняя общеобразовательная школа  
имени Г.Н.Волкова Яльчикского района Чувашской Республики»,  
429386, Яльчикский район, с.Большие Яльчики, ул.Дзержинского, дом 45  
Наименование объекта, адрес

N п/п	Наименование функционально- планировочного элемента	Наличие элемента			Выявленные нарушения и замечания		Работы по адаптации объектов	
		есть / нет	N на план е	N фот о	Содер - жание	Значимо для инва- лида (ка- тегория)	Содер - жание	Виды рабо т
2.1	Лестница (наружная)	<b>есть</b>	<b>3</b>	<b>2</b>	Отсутс твует акусти ческие / тактил ьные и визуал ьные средст ва	<b>С</b>	<b>Обору доват ь средс твами</b>	
2.2	Пандус (наружный)	<b>есть</b>		<b>2</b>	Соотв етсву ет требо вания м	<b>К,О</b>		
2.3	Входная площадка (перед дверью)	<b>есть</b>	<b>4</b>	<b>2</b>	Отсутс твует акусти ческие / тактил ьные и визуал ьные средст ва	<b>С,Г</b>	<b>Обору доват ь средс твами</b>	
2.4	Дверь (входная)	<b>есть</b>	<b>5</b>	<b>2</b>				
2.5	Тамбур	<b>есть</b>	<b>6</b>	<b>3</b>	Отсутс твует акусти ческие / тактил ьные и визуал ьные средст ва	<b>С,Г</b>	<b>Обору доват ь средс твами</b>	
ОБЩИЕ требования к зоне								

II. Заключение по зоне:

Наименование структурно-функциональной зоны	Состояние доступности <*> (к пункту 3.4 Акта обследования ОСИ)	Приложение		Рекомендации по адаптации (вид работы) <***> к пункту 4.1 Акта обследования ОСИ
		N на плане	N фото	
<b>Входа (входов) в здание</b>	<b>ДП - В</b>	<b>5</b>	<b>2</b>	<b>текущий ремонт</b>

<\*> Указывается: ДП-В - доступно полностью всем; ДП-И (К, О, С, Г, У) - доступно полностью избирательно (указать категории инвалидов); ДЧ-В - доступно частично всем; ДЧ-И (К, О, С, Г, У) - доступно частично избирательно (указать категории инвалидов); ДУ - доступно условно, ВНД - недоступно.

<\*\*\*> Указывается один из вариантов: не нуждается; ремонт (текущий, капитальный); индивидуальное решение с ТСП; технические решения невозможны - организация альтернативной формы обслуживания.

Комментарий к заключению: Сопровождение инвалидов с нарушением зрения осуществляется работниками образовательной организации.

I. Результаты обследования:

3. Пути (путей) движения внутри здания  
(в т.ч. путей эвакуации)

Муниципальное бюджетное общеобразовательное учреждение  
«Большаяльчикская средняя общеобразовательная школа  
имени Г.Н.Волкова Яльчикского района Чувашской Республики»,  
429386, Яльчикский район, с. Большие Яльчики, ул. Дзержинского, дом 45  
Наименование объекта, адрес

N п/п	Наименование функционально- планировочного элемента	Наличие элемента			Выявленные нарушения и замечания		Работы по адаптации объектов	
		есть / нет	N на план е	N фот о	Содер - жание	Значимо для инва- лида (ка- тегория)	Содер - жание	Виды рабо т
3.1	Коридор (вестибюль, зона ожидания, галерея, балкон)	<b>есть</b>	7	4, 18, 34	Отсутс твует акусти ческие , тактил ьные и визуал ьные средст ва	Г,С	Обору доват ь средс твами	
3.2	Лестница (внутри здания)	<b>есть</b>	8	5, 6, 7, 8, 9, 10, 11, 12,				
3.3	Пандус (внутри здания)	<b>нет</b>						
3.4	Лифт пассажирский (или подъемник)	<b>нет</b>	9,14					
3.5	Дверь	<b>есть</b>	10	10, 12	Отсутс твует акусти ческие , тактил ьные и визуал ьные средст ва	Г,С	Обору доват ь средс твами	
3.6	Пути эвакуации (в т.ч. зоны безопасности)	<b>есть</b>		13, 14, 15, 16, 17	Отсутс твует акусти ческие , тактил ьные и визуал ьные	Г,С	Обору доват ь средс твами	

					средств ва			
ОБЩИЕ требования к зоне								

II. Заключение по зоне:

Наименование структурно-функциональной зоны	Состояние доступности <*> (к пункту 3.4 Акта обследования ОСИ)	Приложение		Рекомендации по адаптации (вид работы) <***> к пункту 4.1 Акта обследования ОСИ
		N на плане	N фото	
Пути (путей) движения внутри здания	ДП -В	2	1	Индивидуальное решение ис ТСП

<\*> Указывается: ДП-В - доступно полностью всем; ДП-И (К, О, С, Г, У) - доступно полностью избирательно (указать категории инвалидов); ДЧ-В - доступно частично всем; ДЧ-И (К, О, С, Г, У) - доступно частично избирательно (указать категории инвалидов); ДУ - доступно условно, ВНД - недоступно.

<\*\*\*> Указывается один из вариантов: не нуждается; ремонт (текущий, капитальный); индивидуальное решение с ТСП; технические решения невозможны - организация альтернативной формы обслуживания.

Комментарий к заключению: Сопровождение инвалидов с нарушением зрения осуществляется работниками образовательной организации.



I. Результаты обследования:

4. Зоны целевого назначения здания  
(целевого посещения объекта)

Вариант I - зона обслуживания инвалидов

Муниципальное бюджетное общеобразовательное учреждение  
«Большеяльчикская средняя общеобразовательная школа  
имени Г.Н.Волкова Яльчикского района Чувашской Республики»,  
429386, Яльчикский район, с.Большие Яльчики, ул.Дзержинского, дом 45  
Наименование объекта, адрес

N п/п	Наименование функционально- планировочного элемента	Наличие элемента			Выявленные нарушения и замечания		Работы по адаптации объектов	
		есть / нет	N на план е	N фот о	Содер - жание	Значимо для инва- лида (ка- тегория)	Содер - жание	Виды рабо т
4.1	Кабинетная форма обслуживания	<b>есть</b>	11	19, 20, 21, 22, 23, 24, 25, 26, 27, 28, 29, 30, 31		К,О С,Г		
4.2	Зальная форма обслуживания	<b>нет</b>						
4.3	Прилавочная форма обслуживания	<b>нет</b>		36, 36, 37, 38, 39, 40, 41, 42, 43, 44, 45, 46				
4.4	форма обслуживания с перемещением по маршруту	<b>нет</b>						
4.5	Кабина индивидуального обслуживания	<b>нет</b>						
	ОБЩИЕ требования к зоне							

II. Заключение по зоне:

Наименование структурно-функциональной зоны	Состояние доступности <*> (к пункту 3.4 Акта обследования ОСИ)	Приложение		Рекомендации по адаптации (вид работы) <***> к пункту 4.1 Акта обследования ОСИ
		№ на плане	№ фото	
<b>Зона обслуживания инвалидов</b>	<b>ДП - В</b>	<b>11</b>	<b>19, 20, 21,2 2,23 ,24, 25,2 6,27 ,28, 29,3 0,31</b>	

<\*> Указывается: ДП-В - доступно полностью всем; ДП-И (К, О, С, Г, У) - доступно полностью избирательно (указать категории инвалидов); ДЧ-В - доступно частично всем; ДЧ-И (К, О, С, Г, У) - доступно частично избирательно (указать категории инвалидов); ДУ - доступно условно, ВНД - недоступно.

<\*\*\*> Указывается один из вариантов: не нуждается; ремонт (текущий, капитальный); индивидуальное решение с ТСР; технические решения невозможны - организация альтернативной формы обслуживания.

Комментарий к заключению: Сопровождение инвалидов с нарушением зрения осуществляется работниками образовательной организации.

I. Результаты обследования:

4. Зоны целевого назначения здания  
(целевого посещения объекта)

Вариант II - места приложения труда

Наименование функционально-планировочного элемента	Наличие элемента			Выявленные нарушения и замечания		Работы по адаптации объектов	
	есть / нет	N на плане	N фото	Содержание	Значимо для инвалида (категория)	Содержание	Виды работ
Место приложения труда	<b>есть</b>	<b>12</b>	<b>32</b>				

II. Заключение по зоне:

Наименование структурно-функциональной зоны	Состояние доступности <*> (к пункту 3.4 Акта обследования ОСИ)	Приложение		Рекомендации по адаптации (вид работы) <***> к пункту 4.1 Акта обследования ОСИ
		N на плане	N фото	
Место приложения труда	<b>ДП - В</b>	<b>12</b>	<b>32</b>	

<\*> Указывается: ДП-В - доступно полностью всем; ДП-И (К, О, С, Г, У) - доступно полностью избирательно (указать категории инвалидов); ДЧ-В - доступно частично всем; ДЧ-И (К, О, С, Г, У) - доступно частично избирательно (указать категории инвалидов); ДУ - доступно условно, ВНД - недоступно.

<\*\*\*> Указывается один из вариантов: не нуждается; ремонт (текущий, капитальный); индивидуальное решение с ТСР; технические решения невозможны - организация альтернативной формы обслуживания.

Комментарий к заключению: Сопровождение инвалидов с нарушением зрения осуществляет работниками образовательной организации.

I. Результаты обследования:

4. Зоны целевого назначения здания  
(целевого посещения объекта)

Вариант III - жилые помещения

Наименование функционально-планировочного элемента	Наличие элемента			Выявленные нарушения и замечания		Работы по адаптации объектов	
	есть / нет	N на плане	N фото	Содержание	Значимо для инвалида (категория)	Содержание	Виды работ
Жилые помещения	<b>нет</b>						

II. Заключение по зоне:

Наименование структурно-функциональной зоны	Состояние доступности <*> (к пункту 3.4 Акта обследования ОСИ)	Приложение		Рекомендации по адаптации (вид работы) <***> к пункту 4.1 Акта обследования ОСИ
		N на плане	N фото	
Жилые помещения				

<\*> Указывается: ДП-В - доступно полностью всем; ДП-И (К, О, С, Г, У) - доступно полностью избирательно (указать категории инвалидов); ДЧ-В - доступно частично всем; ДЧ-И (К, О, С, Г, У) - доступно частично избирательно (указать категории инвалидов); ДУ - доступно условно, ВНД - недоступно.

<\*\*\*> Указывается один из вариантов: не нуждается; ремонт (текущий, капитальный); индивидуальное решение с ТСР; технические решения невозможны - организация альтернативной формы обслуживания.

Комментарий к заключению: \_\_\_\_\_

I. Результаты обследования:

5. Санитарно-гигиенических помещений

Муниципальное бюджетное общеобразовательное учреждение  
«Большеяльчикская средняя общеобразовательная школа  
имени Г.Н.Волкова Яльчикского района Чувашской Республики»,  
429386, Яльчикский район, с. Большие Яльчики, ул. Дзержинского, дом 45  
Наименование объекта, адрес

N п/п	Наименование функционально-планировочного элемента	Наличие элемента			Выявленные нарушения и замечания		Работы по адаптации объектов	
		есть / нет	N на плане	N фото	Содержание	Значимо для инвалида (категория)	Содержание	Виды работ
5.1	Туалетная комната	<b>есть</b>	13	33		<b>К, О, С, Г</b>		
5.2	Душевая/ванная комната	<b>нет</b>						
5.3	Бытовая комната (гардеробная)	<b>нет</b>						
	ОБЩИЕ требования к зоне							

II. Заключение по зоне:

Наименование структурно-функциональной зоны	Состояние доступности <*> (к пункту 3.4 Акта обследования ОСИ)	Приложение		Рекомендации по адаптации (вид работы) <***> к пункту 4.1 Акта обследования ОСИ
		N на плане	N фото	
Санитарно-гигиенические помещения	ДП - В	13	33	

<\*> Указывается: ДП-В - доступно полностью всем; ДП-И (К, О, С, Г, У) - доступно полностью избирательно (указать категории инвалидов); ДЧ-В - доступно частично всем; ДЧ-И (К, О, С, Г, У) - доступно частично избирательно (указать категории инвалидов); ДУ - доступно условно, ВНД - недоступно.

<\*\*\*> Указывается один из вариантов: не нуждается; ремонт (текущий, капитальный); индивидуальное решение с ТСР; технические решения невозможны - организация альтернативной формы обслуживания.

Комментарий к заключению: Сопровождение инвалидов с нарушением зрения осуществляется работниками образовательной организации.

I. Результаты обследования:

6. Системы информации на объекте

Муниципальное бюджетное общеобразовательное учреждение  
«Большеяльчикская средняя общеобразовательная школа  
имени Г.Н.Волкова Яльчикского района Чувашской Республики»,  
429386, Яльчикский район, с. Большие Яльчики, ул. Дзержинского, дом 45  
Наименование объекта, адрес

N п/п	Наименование функционально- планировочного элемента	Наличие элемента			Выявленные нарушения и замечания		Работы по адаптации объектов	
		есть / нет	N на план е	N фот о	Содер - жание	Значимо для инва- лида (ка- тегория)	Содер - жание	Виды рабо т
6.1	Визуальные средства	<b>нет</b>						
6.2	Акустические средства	<b>нет</b>						
6.3	Тактильные средства	<b>нет</b>						
	ОБЩИЕ требования к зоне							

II. Заключение по зоне:

Наименование структурно- функциональной зоны	Состояние доступности <*> (к пункту 3.4 Акта обследования ОСИ)	Приложение		Рекомендации по адаптации (вид работы) <***> к пункту 4.1 Акта обследования ОСИ
		N на плане	N фото	
Системы информации на объекте				

<\*> Указывается: ДП-В - доступно полностью всем; ДП-И (К, О, С, Г, У) - доступно полностью избирательно (указать категории инвалидов); ДЧ-В - доступно частично всем; ДЧ-И (К, О, С, Г, У) - доступно частично избирательно (указать категории инвалидов); ДУ - доступно условно, ВНД - недоступно.

<\*\*\*> Указывается один из вариантов: не нуждается; ремонт (текущий, капитальный); индивидуальное решение с ТСР; технические решения невозможны - организация альтернативной формы обслуживания.

Комментарий к заключению: \_\_\_\_\_